



**GENERALNY DYREKTOR
OCHRONY ŚRODOWISKA**

DOOŚ-WDŚZIL.052.16.2023.AWT.1



Warszawa, 3 października 2023 r.

**Burmistrz Janowa Lubelskiego
ul. Jana Zamoyskiego 59
23-300 Janów Lubelski**

Generalny Dyrektor Ochrony Środowiska, na podstawie art. 65 § 1 ustawy z dnia 14 czerwca 1960 r. – Kodeks postępowania administracyjnego (Dz. U. z 2023 r. poz. 775, ze zm.), dalej k.p.a., przekazuje według właściwości podanie Romana Muchy i Józefa Serwatki z 1 września 2023 r., dotyczące prośby o natychmiastową interwencję w sprawie planowanej obwodnicy miasta Janów Lubelski w ciągu drogi nr 74.

Zgodnie z brzmieniem art. 65 § 1 k.p.a., zdanie pierwsze, jeżeli organ administracji publicznej, do którego podanie wniesiono, jest niewłaściwy w sprawie, niezwłocznie przekazuje je do organu właściwego, zawiadamiając jednocześnie o tym wnoszącego podanie. Generalny Dyrektor Ochrony Środowiska nie jest właściwy w kwestii wskazanej w piśmie.

Postępowanie administracyjne wszczęte wnioskiem Generalnego Dyrektora Dróg Krajowych i Autostrad, dalej GDDKiA, z 22 marca 2022 r. w sprawie wydania decyzji o środowiskowych uwarunkowaniach dla przedsięwzięcia pn.: „Korekta przebiegu drogi krajowej Nr 74 przez m. Janów Lubelski”, prowadzone jest przez Burmistrza Janowa Lubelskiego. Zgodnie z informacjami zamieszczonymi na stronie Biuletynu Informacji Publicznej Urzędu Miejskiego w Janowie Lubelskim (data wglądu: wrzesień 2023 r.), najnowszym pismem w sprawie jest odpowiedź Biura Usług Projektowych „DROGPROJEKT” sp. z o.o. z 15 września 2023 r., znak: 486/15/25/18, uzupełniająca przedłożoną dokumentację – raport o oddziaływaniu przedsięwzięcia na środowisko. Zatem podkreślenia wymaga, że przedmiotowe postępowanie o wydanie decyzji o środowiskowych uwarunkowaniach, prowadzone przez Burmistrza Janowa Lubelskiego, jest wciąż w toku.

Odnosząc się do właściwości GDOŚ w przedmiotowej sprawie, należy zauważyć, że Generalny Dyrektor Ochrony Środowiska pełni funkcję organu wyższego stopnia w rozumieniu Kodeksu postępowania administracyjnego w stosunku do regionalnych dyrektorów ochrony środowiska (art. 127 ust. 3 ustawy z dnia 3 października 2008 r. o udostępnianiu informacji o środowisku i jego ochronie, udziale społeczeństwa w ochronie środowiska oraz o ocenach oddziaływania na środowisko (Dz. U. z 2023 r. poz. 1094, ze zm.), dalej u.o.o.ś.). Natomiast

zgodnie z art. 17 pkt 1 k.p.a., organami wyższego stopnia w stosunku do organów jednostek samorządu terytorialnego są samorządowe kolegia odwoławcze.

Ponadto, w myśl art. 127 ust. 1 u.o.o.ś., do zadań Generalnego Dyrektora Ochrony Środowiska należy m.in. współudział w realizacji polityki ochrony środowiska w zakresie ochrony przyrody i kontroli procesu inwestycyjnego (pkt 1), kontrola odpowiedzialności za zapobieganie szkodom w środowisku i naprawę szkód w środowisku (pkt 2) oraz współpraca z organami jednostek samorządu terytorialnego w sprawach ocen oddziaływania na środowisko i ochrony przyrody (pkt 4).

Mając na uwadze powyższe, podkreślenia wymaga, że Generalny Dyrektor Ochrony Środowiska nie stanowi organu interwencyjnego, a w przedmiotowym przypadku nie stanowi również kontroli instancyjnej wobec Burmistrza Janowa Lubelskiego. Wobec powyższego, przekazanie ww. pisma z 1 września 2023 r. do Burmistrza Janowa Lubelskiego, jako organu właściwego w sprawie, jest w pełni uzasadnione.

Z upoważnienia
Generalnego Dyrektora Ochrony Środowiska
Dyrektor Departamentu
Ocen Oddziaływania na Środowisko

Anna Bieroza Cwierzyńska

Załącznik:

1. Pismo Romana Muchy i Józefa Serwatki z 1 września 2023 r.

Do wiadomości:

2. Roman Mucha, Borownica Laski 7, 23-300 Janów Lubelski;
3. Józef Serwatka, ul. Kamienna 78, 23-300 Janów Lubelski.

Art. 65 § 1 k.p.a. Jeżeli organ administracji publicznej, do którego podanie wniesiono, jest niewłaściwy w sprawie, niezwłocznie przekazuje je do organu właściwego, zawiadamiając jednocześnie o tym wnoszącego podanie. Zawiadomienie o przekazaniu powinno zawierać uzasadnienie.

Dane wnioskodawców



1)

Janów Lubelski dn 1.09.2023.r


P. A. Wątrwośkin
Naczelnik Wydziału ds. Decyzji
o Środowiskowych Uwarunkowaniach
w Zakresie Inwestycji Liniowych
K. Binkowska
Katarzyna Binkowska
05.09.2023r.



2)

Do.
Wiadomości z wnioskiem o zajęcie stanowiska
Generalna Dyrekcja Ochrony Środowiska

Al. Jerozolimskie 136
02-305 Warszawa



WNOSIMY O NATYCHMIASTOWĄ INTERWENCJĘ G.D.O.Ś.

Planowana obwodnica miasta Janów Lubelski w ciągu drogi nr 74 zaproponowana przez Generalną Dyrekcję Dróg Krajowych i Autostrad Oddział w Lublinie w czterech wariantach: nr 1 i nr 2 (warianty tzw. północne) i nr 3 i nr 4 (warianty tzw. południowe). Stanowi w wariantach nr1 i nr 2 trwałe zagrożenie dla zdrowia i życia mieszkańców Janowa Lubelskiego ponieważ przebiega w bezpośrednim sąsiedztwie jedynych dla Janowa Lubelskiego ujęć wody pitnej .

.Jakakolwiek katastrofa drogowa pojazdów transportujących jakiegokolwiek środki chemiczne np . kancerogenne typu toluen ,benzen i dehermetyzacja urządzeń transportowych spowoduje trwałe przeniknięcie szkodliwych środków chemicznych do gruntu ,a w następstwie trwałe zanieczyszczenie zasobów wodnych jedynych ujęć wody pitnej dla Janowa Lubelskiego oraz powiązanych źródeł dopływowych rzeki Biała .

Co w odniesieniu do powyższego stanowić będzie zagrożenie dla zdrowia i życia wielu osób ,mieszkańców Janowa Lubelskiego użytkowników jedyne systemu wodociągowego i wodonośnego dla Janowa Lubelskiego.

W wariancie nr 1 trasa drogi DK 74 położona jest po północnej stronie Janowa Lubelskiego. Początek znajduje się w rejonie węzła Janów Lub. Północ. Dalej droga biegnie NA ODCINKU PONAD KILOMETRA przez tereny Leśne przyległe do wsi Borownica



PN/1837/2023
ID: 17150300011114

Laski . Następnie trasa przebiega po terenach użytkowanych rolniczo i przecina zabudowę zagrodową wsi Biała Poduchowna i Biała Ordynacka. Oprócz zabudowy w rejonie objętym ewentualną budową drogi występują rzeka Biała, cmentarz parafialny wpisany do rejestru zabytków oraz obszar objęty ochroną konserwatorską. Na dalszym odcinku droga, poprzez tereny rolnicze, W bezpośrednim sąsiedztwie jedynych dla Janowa Lubelskiego ujęć wody i dociera do istniejącego odcinka DK 74 pomiędzy miejscowościami Zofianka Dolna i Zofianka Górna.

Wariant nr 2 jest modyfikacją wariantu nr 1, gdzie odcinki początkowy i końcowy pokrywają się, natomiast odcinek środkowy, związany z przejściem doliny rz. Biała oraz zabudowań wsi Biała Poduchowna i Biała Ordynacka, został odsunięty w kierunku północno-wschodnim,. Wariant nr.2 jest w rzeczywistości wariantem nr.1 z lekkim przesunięciem w środkowej części przekierowuje ową część na dwie wsie Biała 1 i Biała 2, szczególnie gęsto zabudowane i zaludnione w tych miejscowościach. Do bezpośredniego wysiedlenia przewidziano min.ok 10-12 gospodarstw. W bezpośrednim sąsiedztwie obwodnicy i w jej uciążliwościach w odległości od obwodnicy znajdują się 24 gospodarstwa ,a w odległości do 200 m pozostałe 100 gospodarstw i ok. 400 osób. Każda z tych wsi zostanie rozdzielana na dwie części. Będzie utrudniony dojazd i dojście do szkół, kościoła, przychodni lekarskich, szpitala jak i miasta... Tak przeprowadzona obwodnica w wariacie 1 i 2 północnym nie rozwiązuje problemu, przenosi go tylko z jednego miejsca w drugie. Wnioskujemy

Gmina Janów Lubelski jako właściciel jedynych ujęć wody pitnej dla Janowa Lubelskiego o numerach 1 ,2, 4 i 5 ,zobligowana została nakazami ustawy dnia 20 lipca 2017 r. Prawo wodne (Dz. U. z 2020 r. poz. 310 z późn. zm.) ma prawny obowiązek wykonania zapisów ustawy dotyczących tego iż właściciel ujęcia ma obowiązek przeprowadzić analizę ryzyka dla stref ochrony bezpośredniej jak i ochrony pośredniej wraz obowiązkiem ich utworzenia w terminie 5 lat od dnia wejścia w życie ustawy Prawo wodne z dnia 20 lipca 2017

W trakcie przygotowań do budowy obwodnicy nie przeprowadzono konsultacji w sprawie wyboru wariantu obwodnicy jedyne spotkanie dla ponad 1000-ca zainteresowanych odbyło się w Lublinie i to w rygorze pseudo pandemicznych ograniczeń gdzie na spotkanie z Generalną Dyrekcją Dróg Krajowych i Autostrad mogło przybyć tylko zastrzeżone 6 - osób co jest drwiną z prawa

Z analizy dostępnej dokumentacji w związku z prowadzonymi pracami przygotowawczymi wyboru wariantu północnej obwodnicy Janowa Lubelskiego DK NR 74 da się zauważyć w rejonie ujęć wód wiele nieprawidłowości dokumentacyjnych jak i prawnych które wymagają

udziału i interwencji **Generalnej dyirekcji Ochrony Środowiska**

Właściwych organów nadzoru ,właściwego kompetencyjnie Wojewody jak i właściwego kompetencyjnie Wydziału Ochrony Środowiska.

Co jest mocno zastanawiające w rejonie wodonośnym w bezpośrednim sąsiedztwie strefy ochrony bezpośredniej ujęcia nr 4 oraz bliskim pozostałych ujęć Miasto i Gmina Janów Lubelski uchwałą Rady Miasta i Gminy Janów Lubelski zmieniło przeznaczenie terenu działki o Identyfikatorze działki 060505_5.0001.592 Województwo lubelskie Powiat janowski Gmina Janów Lubelski Obszar Wiejski Obręb BIAŁA DRUGA Numer działki 592 Pole pow. w ewidencji gruntów (ha)1.3785KW

Dokonano zmiany przeznaczenia gruntu działki rolnej pod zabudowę mieszkaniowo usługową nie zważając na bezpośrednie sąsiedztwo bezpieczeństwo strefy ochrony bezpośredniej ujęcia nr4 jak pozostałych ujęć oraz zasobów wodnych Lubelskiego zbiornika wód podziemnych , MPGKIM Janów Lubelski w piśmie do wojewody przemilczał powyższy fakt informując że w strefie ujęć nie istnieją obiekty nie podłączone do kanalizacji ściekowej .Uzasadniając tym samym brak obowiązku ponownego utworzenia stref ochrony pośredniej dla ujęć wód , co jest nieprawdą i wprowadziło prawdopodobnie Wojewodę Lubelskiego w błąd i skutkiem tego wydał decyzję o braku potrzeby utworzenia stref ochrony pośredniej ujęć wód .

Powyższa decyzja może stanowić ZAGROŻENIE DLA ŻYCIA I ZDROWIA MIESZKAŃCÓ W JANOWA LUBELSKIEGO - zaopatrywanych przez w/w ujęcia wód.

6) Równorzędnie zlekceważono szereg nakazów i zakazów zawartych w ustawie prawo wodne dla stref ochrony pośredniej wód. Na terenach ochrony pośredniej może być zabronione lub ograniczone wykonywanie robót oraz innych czynności powodujących zmniejszenie przydatności ujmowanej wody lub wydajności ujęcia, a w szczególności: nie ustanawiając stref ochrony pośredniej wód . Gdzie w strefach ochrony pośredniej wód zabronione jest .miedzy innymi

- 1)wprowadzanie ścieków do wód lub do ziemi;
- 2)rolnicze wykorzystanie ścieków;
- 3)przechowywanie lub składowanie odpadów promieniotwórczych;
- 4)stosowanie nawozów oraz środków ochrony roślin;
- 5)budowa autostrad, dróg oraz torów kolejowych;
- 6)wykonywanie robót melioracyjnych oraz wykopów ziemnych;
- 7)lokalizowanie zakładów przemysłowych oraz ferm chowu lub hodowli zwierząt;
- 8)lokalizowanie magazynów produktów ropopochodnych oraz innych substancji, a także rurociągów do ich transportu;
- 9)lokalizowanie składowisk odpadów komunalnych, niebezpiecznych, innych niż niebezpieczne i

lokalizacji DOKUMENTACJA Weryfikacja lokalizacji Pełna Stratygrafia na dnie Kreda
ID91575OBJECTID183246ShapePoint

1 d) Studnia nr 2 Otwory wiertnicze - hydrogeologiczne **8580061-WODOCIĄG - ST. 2**
Nazwa CBDH8580061-WODOCIĄG - ST. 2 Głębokość 100 Rzędnamn.p.m.235.2 Rok 1970
Miejscowość Janów Lubelski Typ obiektu Otwór Przeznaczenie Eksploatacja XPL-
1992321482.27YPL-1992742169.33 Numery archiwalne 4635/220,CAG-PIG; Podstawa
lokalizacji DOKUMENTACJA Weryfikacja lokalizacji Pełna Stratygrafia na dnie Kreda
ID91574OBJECTID183245Shape

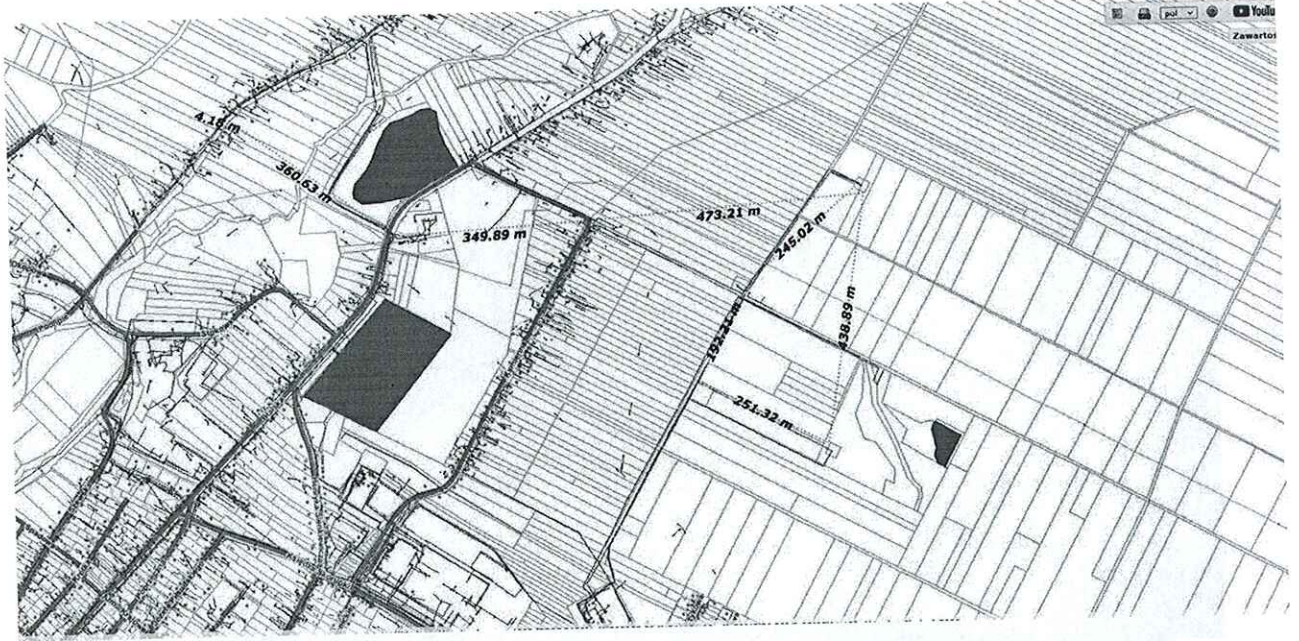
2) Gmina Janów Lubelski jako właściciel jedynych ujęć wody pitnej dla Janowa Lubelskiego o numerach 1, 2, 4 i 5, zobligowana została nakazami ustawy dnia 20 lipca 2017 r. Prawo wodne (Dz. U. z 2020 r. poz. 310 z późn. zm.) ma prawny obowiązek wykonania zapisów ustawy dotyczących tego iż właściciel ujęcia miała obowiązek przeprowadzić analizę ryzyka dla stref ochrony bezpośredniej jak i ochrony pośredniej wraz obowiązkiem ich utworzenia w terminie 5 lat od dnia wejścia w życie ustawy Prawo wodne z dnia 20 lipca 2017 r. – **tj. do końca 2022 r.**

Gmina Janów Lubelski nie poinformowała twórcy dokumentu analizy ryzyka o tym iż w bezpośrednim sąsiedztwie jedynych ujęć wody pitnej dla Janowa Lubelskiego gmina uchwałą zezwoliła na utworzenie działki z przeznaczeniem mieszkalno usługowym bez infrastruktury ściekowej co skutkuje błędną decyzją Wojewody Lubelskiego o braku potrzeby ustanawiania Stref ochrony pośredniej dla ujęć wody . w załączeniu mapy zdjęcie i dokumenty .

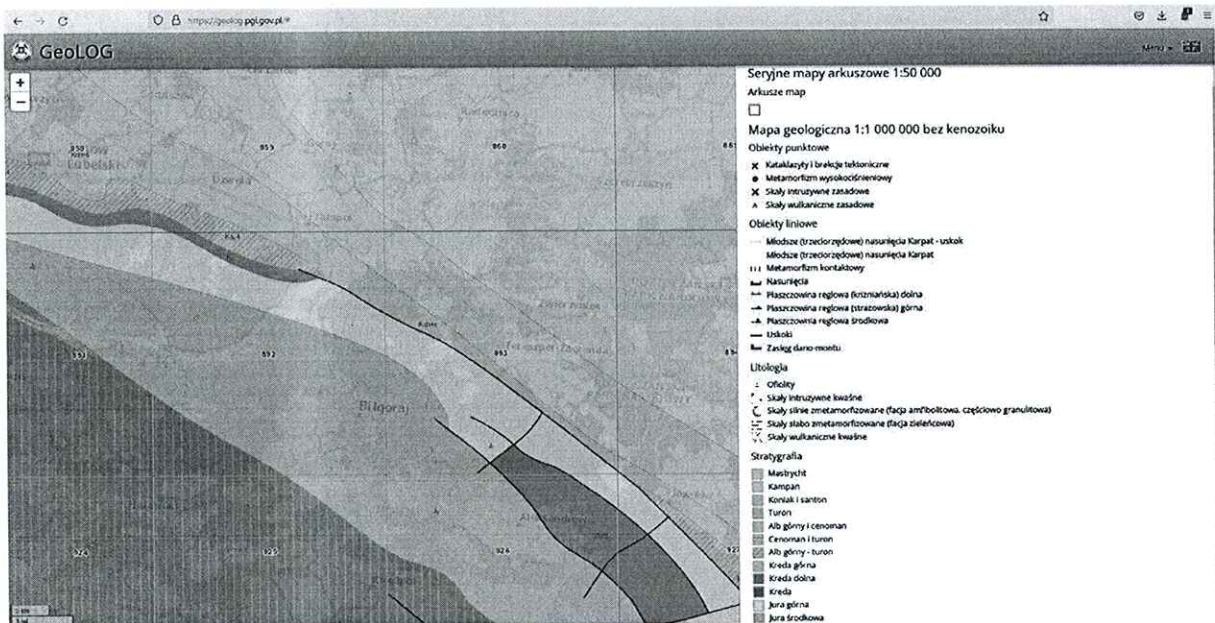

7) Z wiedzy uzyskanej od personelu Janowskiego M.P.G.KI M . na temat poziomu lustra wody w ujęciach to dla ujęcia nr 4 - lustro wody odwiertu 50 metrowego odwiertu oscyluje ona na poziomie 5-10 metrów poniżej poziomu gruntu ,podobnie jak i w pozostałych studniach ,Co określa ustawowo wielkość stref ochronnych ochrony pośredniej na 90-100 m od studni.

Wszelkie dokumenty o typu raport oddziaływania inwestycji na środowisko są w dużej części fikcją obarczoną dziesiątkami błędnych informacji mających prawdopodobnie na celu wprowadzenie w błąd osobę decyzyjną w sprawie wydania decyzji środowiskowej dotyczącej w/w inwestycji już sama nazwa cyt " korekta przebiegu drogi dk nr 74 "" jest wprowadzaniem w błąd ponieważ na mapach studium zagospodarowania przestrzennego z 2001 i 2014 roku inwestycja figuruje jako droga ruchu przyspieszonego i nie istnieją inne warianty tylko jeden wariant nr a pozostałe są fikcją .

Temat jest tak rozległy że wszelkich dodatkowych informacji udzielimy drogą emailową lub formie przesłuchania .







Uskok biłgorajski

Dokument z wnioskiem o zajęcie stanowiska w treści proporcjonalnie skorygowanej w zależności od kompetencji adresata otrzymują .

1) Generalna Dyrekcja Dróg Krajowych i Autostrad Oddział w Lublinie

ul. Ogrodowa 21, 20-075 Lublin

2)Komisja Europejska - Grupa Robocza ds. Ochrony Ludności (PROCIV)

Rue de la Loi 200 / Wetstraat 200 • 1040 • (postal office Box: 1049) • Bruxelles / Brussel • Belgia

3) Komisja Europejska - Dyrekcja Generalna ds. Środowiska (ENV)

Avenue d'Auderghem 19 / Oudergemselaan 19 • 1040 • (postal office Box: 1049) • Bruxelles /

Brussel • Belgia


Jan de Kruif 109 2023

Miejscowość, data

.....
podpisy wnioskodawców

ŚR-II.7081.20.2022.MK

Lublin, 31 marca 2022 r.

P.G.K.i M. Sp. z o.o. Janów Lubelski
Wpł. dn. <u>04.04</u> 2022 <u>2</u>
za nr <u>FN</u>
 podpis

Pan



Mgr inż. Cezary Jasiński

Prezes Zarządu Przedsiębiorstwa

Gospodarki Komunalnej


i Mieszkaniowej w Janowie

Lubelskim



W nawiązaniu do pisma z dnia 23 marca 2022 r. znak ZWK/8/21/2022 dotyczącego analizy ryzyka ujęcia wód podziemnych zlokalizowanego w Janowie Lubelskim, gmina Janów Lubelski, powiat janowski, województwo lubelskie oraz mając na uwadze zapisy art. 133 ust. 4 i 5 ustawy z dnia 20 lipca 2017 r. Prawo Wodne (Dz. U. z 2021 r. poz. 2233 z późn. zm.) uprzejmie informuję, iż Wojewoda Lubelski przyjął niniejszy dokument bez uwag.

Z przedstawionych dokumentów nie wynika potrzeba ustanawiania strefy ochrony pośredniej dla w/w ujęcia.

Z up. Wojewody Lubelskiego


Barbara Wróbel
Dyrektor Wydziału
Środowiska i Rolnictwa

PRZEDSIĘBIORSTWO
Gospodarki Komunalnej i Mieszkaniowej Sp. z o.o.
23-300 Janów Lub., ul. Boh. Porytowego Wzgórza 46/48
tel. 15 8721 282, fax 15 8723 039
KRS nr 0000 064 869
NIP 862 000 21 15 REGON 830314138
biuro@pgkim-janowlub.pl

Janów Lubelski, dnia 23.03.2022 v

Przedsiębiorstwo Gospodarki Komunalnej i Mieszkaniowej Sp. z o.o.

ul. Bohaterów Portowego Wzgórza 46/48

23-300 Janów Lubelski

Wojewoda Lubelski

Lubelski Urząd Wojewódzki w Lublinie

Ul. Spokojna 4
20-914 Lublin

Nasz znak: ZWK/8/21/2022

Zgodnie z Ustawą z dnia 20 lipca 2017 r. Prawo Wodne (art. 133 ust. 4), każdy właściciel ujęcia wody, który realizuje zadania w zakresie zbiorowego zaopatrzenia w wodę zobowiązany jest przeprowadzić analizę ryzyka i przekazać ją do właściwego wojewody. W związku z powyższym, przekazujemy sporządzone analizy ryzyka.

Dotyczy: Analiz ryzyka. Oceny zagrożeń zdrowotnych dla ujęcia wód podziemnych w Janowie Lubelskim, gmina Janów Lubelski.

Niniejszym informujemy, iż przeprowadzona w 2022 r. analiza ryzyka wykazała brak konieczności ustanowienia stref ochrony pośredniej dla ww. ujęć wody.

Dla przedmiotowego ujęcia wyznaczono obszar spływu wód oraz zasięg izochrony 25-letniego dopływu wód do ujęcia. Po przeprowadzeniu obliczeń dokonano analizy jakości wody przeznaczonej do spożycia. Porównując wyniki nie stwierdzono znacznych odstępstw od normy oraz drastycznych zmian wartości poszczególnych wskaźników. Co więcej, w przeciągu minionych lat woda nie była zanieczyszczona i nie miały miejsca przerwy w jej dostawie.

Sprecyzowano również możliwe zagrożenia wynikające z istniejącego zagospodarowania terenu. Z badań wody nie wynika, aby miały one wpływ na jej jakość. Warunki hydrogeologiczne i sposób zagospodarowania terenu przyległego wskazuje na odporność warstwy wodonośnej na zanieczyszczenia. W otoczeniu ujęć nie znajdują się składowiska odpadów komunalnych i przemysłowych, a także inne większe zakłady przemysłowe i usługowe, które mogłyby być źródłem zanieczyszczenia wód podziemnych poprzez migrację szkodliwych substancji pochodzących z rozkładu odpadów do gruntu i dalej do wód podziemnych.

W zasięgu obszaru 25-letniego spływu wód do ujęcia nie występuje zabudowa niepodłączona do sieci kanalizacyjnej. Wszystkie zagrożenia zaliczają się do grupy kontrolowanego ryzyka.

Po dokładniejszym rozpatrzeniu powiązań między budową geologiczną, zagospodarowaniem terenu oraz jakością wody surowej, stwierdzono brak potrzeby ustanawiania stref ochronnych obejmujących teren ochrony pośredniej ww. ujęcia.

W załączeniu przedkładamy opracowaną analizę.

Prezes Zarządu
mgr inż. Cezary Jasiński
.....
Podpis